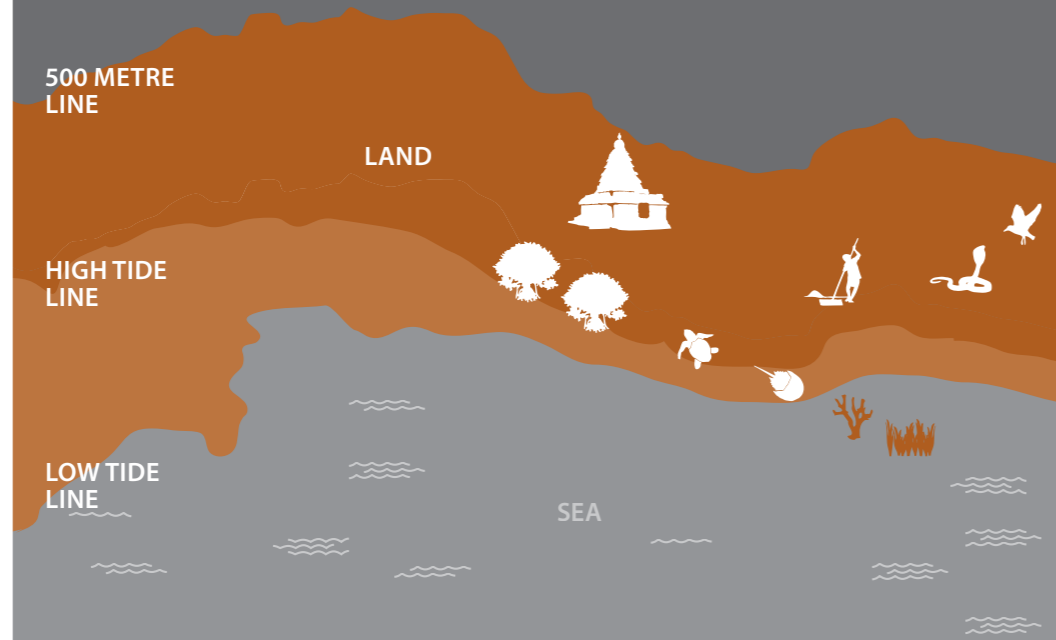


CRZ POCKET REFERENCE



CRZ 1

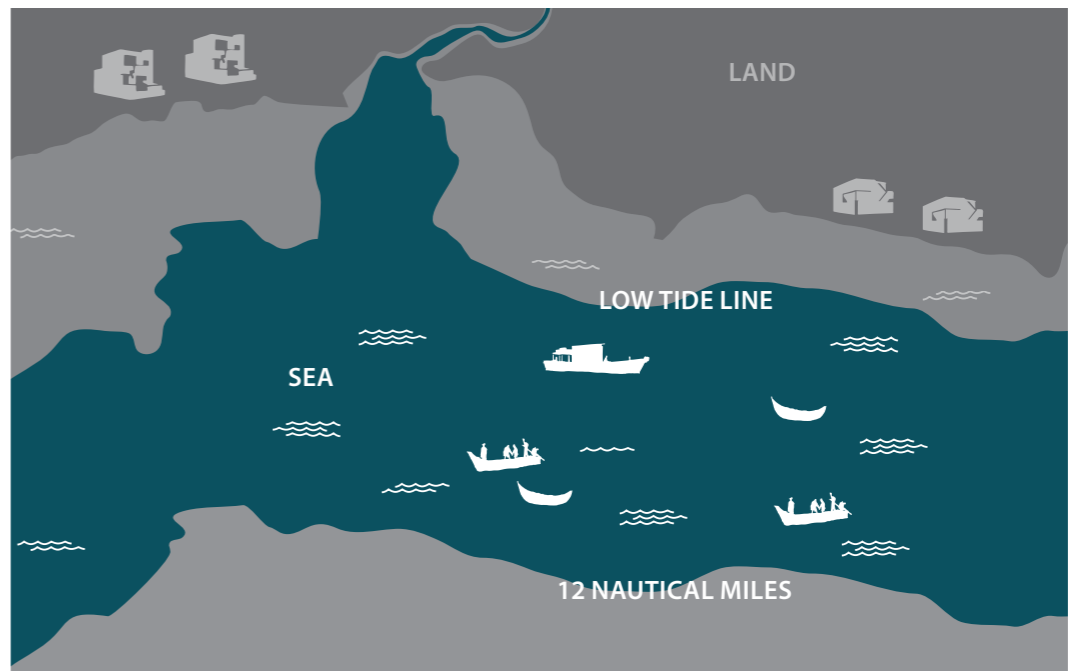
1. The areas that are ecologically sensitive and the geomorphological features which play a role in maintaining the integrity of the coast.
2. The area between Low Tide Line and High Tide Line

CRZ 2

Areas that have been developed upto or close to the HTL. 'Developed area' is referred to as that area within the existing municipal limits or in other existing legally designated urban areas .

CRZ 3

3* Areas that are relatively undisturbed and do not belong to CRZ 1 or 2 including coastal zones in rural areas, areas within municipal limits and in other legally designated urban areas, which are not substantially built up.



NO DEVELOPMENT ZONE (NDZ)

3** Area upto 200m from HTL on the landward side in case of seafront and 100m along tidal influenced water bodies or width of the creek – whichever is less. The NDZ does not include areas falling within notified port limits.

CRZ 4

The water area from the Low Tide Line to 12 nautical miles on the seaward side. This includes the water area of the tidal influenced water body from the mouth of the water body at the sea upto the influence of tide.

HOW TO USE THESE CARDS

These cards are designed to be used along with the booklet or in places where there is a need to quickly refer to a regulation. All the information presented here is condensed from the booklet, so please refer to the booklet for more details.

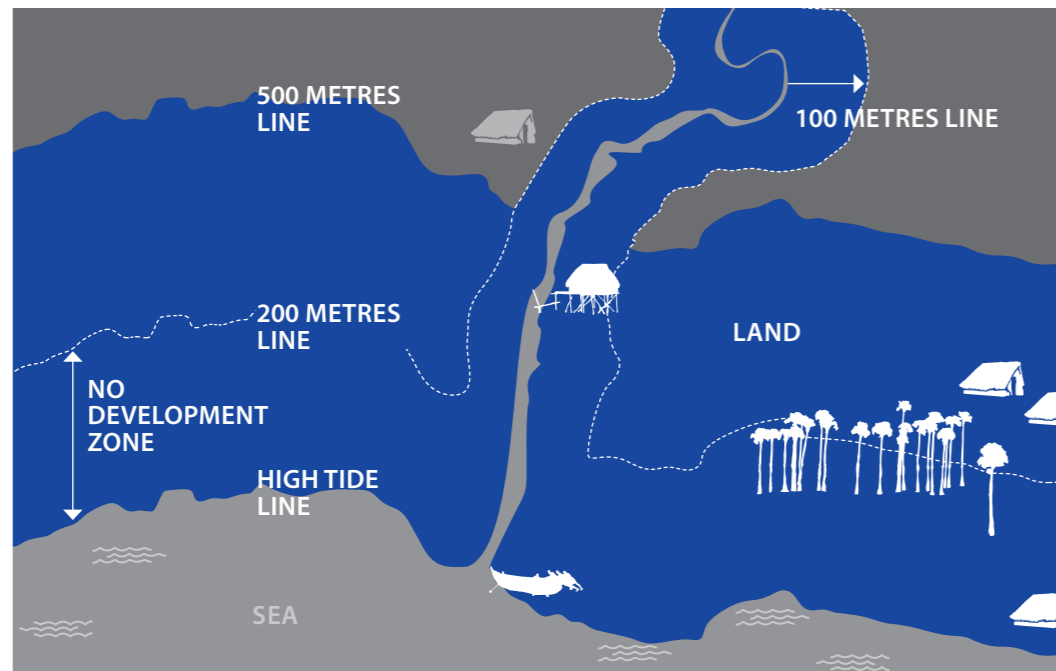
numbers denote the zones where the regulation and its exceptions are applicable

Activities related to the waterfront 1234

Department of Atomic Energy projects 1234

Following the colour patterns used in the booklet, we are denoting each zone by the corresponding number and colour.

- 1 DENOTES CRZ 1
- 2 DENOTES CRZ 2
- 3 DENOTES CRZ 3
- 3* DENOTES CRZ 3 NDZ
- 3** DENOTES CRZ 3 200-500 METERS
- 4 DENOTES CRZ 4



ENFORCEMENT:

REQUIREMENTS FOR PROJECT CLEARANCE

1. Required Documents: Form – I, Rapid EIA, Comprehensive EIA, Disaster management report, Risk assessment report, Four separate CRZ maps
2. Recommendations from the CZMA
3. Clearance from the MoEF or SEIAA

POST CLEARANCE MONITORING

4. Project construction commences within five years of clearance being issued
5. Half yearly compliance reports submitted to CZMA
6. Compliance report displayed on the website of regulatory authority

Namati – Centre for Policy Research
www.cprindia.org

Dakshin Foundation
www.dakshin.org

Many environmental laws can have significant outcomes for fishing communities, some of which are positive and others negative. It is therefore necessary that leaders, activists and intellectuals among fishers have access to details regarding these laws. We have tried to create material that presents an objective view of the CRZ 2011. This material has been prepared from the ideas and inputs of several fishworker leaders and activists.

CRZ குறிப்பு

இந்த அட்டையை எப்படி பயன்படுத்துவது?

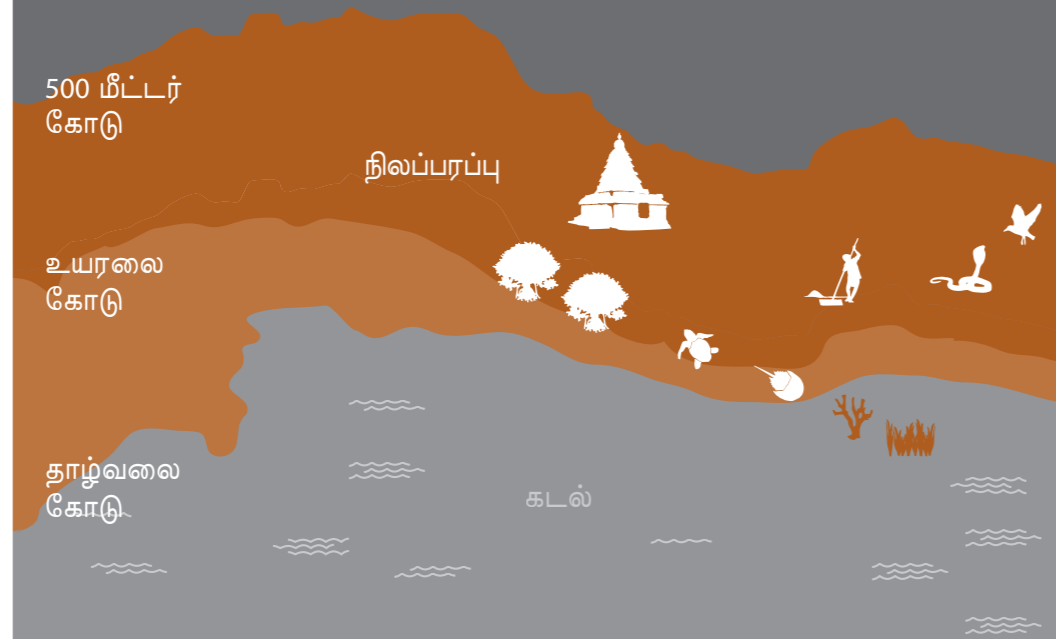
இந்த அட்டையை கையேட்டின் உதவியுடன் பயன்படுத்தவும்: அல்லது விபரத்தை அவசரமாக தெரிந்து கொள்ள வேண்டிய சந்தர்ப்பத்தில் பயன்படுத்தலாம். கையேட்டில் உள்ள விபரங்கள் இந்த அட்டைகளில் சுருக்கி வழங்கியுள்ளோம். ஆகவே, மேலதிக விபரங்களுக்கு கையேட்டை பார்க்கவும்.

விதி விலக்கு அளிக்கப்பட்டுள்ள மண்டலத்தின் எண்ணை அட்டையில் உள்ள எண்.

நீர்த்துறை தேவைப்படும் வேலைகள்	1234
அணு சக்தி துறையின் திட்டங்கள்	1234

கையேட்டில் ஒவ்வொரு மண்டலமும் எந்த நிறத்தில் எண்ணில் உள்ளதோ, அதே எண்ணும் நிறமும் இந்த அட்டையிலும் உள்ளது.

- 1 என்றால் CRZ 1 என்று பொருள்
- 2 என்றால் CRZ 2
- 3 என்றால் CRZ 3
- 3* என்றால் CRZ 3 NDZ
- 3** என்றால் CRZ 3 200-500 மீட்டர்
- 4 என்றால் CRZ 4



CRZ 1

1. உயிரியல் சூழல் ரீதியாக நுண்மைத் தன்மை உள்ளவையாகவும் கடற்கரையின் உருக்குலையா நிலையைக் காப்பதில், பராமரிப்பதில் முக்கியப் பங்காற்றும் நில உருவாக்குக் கூறுகளையும் (geomorphological features) கொண்ட பகுதிகள்.
2. உயரலைக்கோடுக்கும், தாழ்வலைக் கோடுக்கும் இடைப்பட்ட பகுதி

CRZ 2

உயரலைக் கோடுவரையிலோ அல்லது அதற்கு நெருக்கமாகவோ வளர்ச்சித் திட்டங்கள் மேற்கொள்ளப்பட்ட பகுதிகள்.

CRZ 3

3* அதிக அளவில் உபயோகத்திற்கு ஆளாகாத பகுதிகள் மற்றும் CRZ 1 அல்லது 2க்கு உட்படாத பகுதிகள். கடற்கரை கிராமப் பகுதிகள் (வளர்ச்சி அடைந்த மற்றும் வளர்ச்சி காணாத) உள்ளடக்கிய மற்றும் நகர்ப்புறங்களை ஒட்டிய கடற்கரைப் பகுதிகள்

NO DEVELOPMENT ZONE (NDZ)

3** உயரலைக் கோட்டிலிருந்து 200 மீ. வரை நிலப்பக்கமான பகுதி. கடலோடு தொடர்புடைய நீர் நிலைகள் அல்லது நதி முகத்துவாரங்கள் ஆனால் 100 மீ. அல்லது முகத்துவாரம் / ஆறு / நீர் நிலையின் அகலம் இவற்றில் எது குறைவானதோ அது வரை "வளர்ச்சி தடை செய்யப்பட்ட பகுதி"

CRZ 4

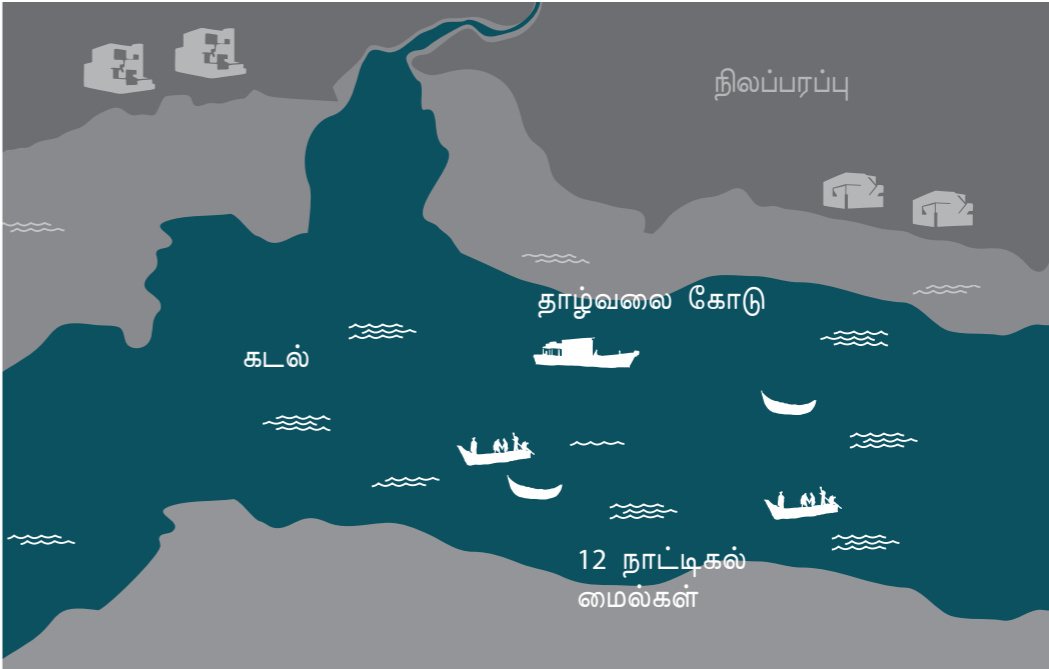
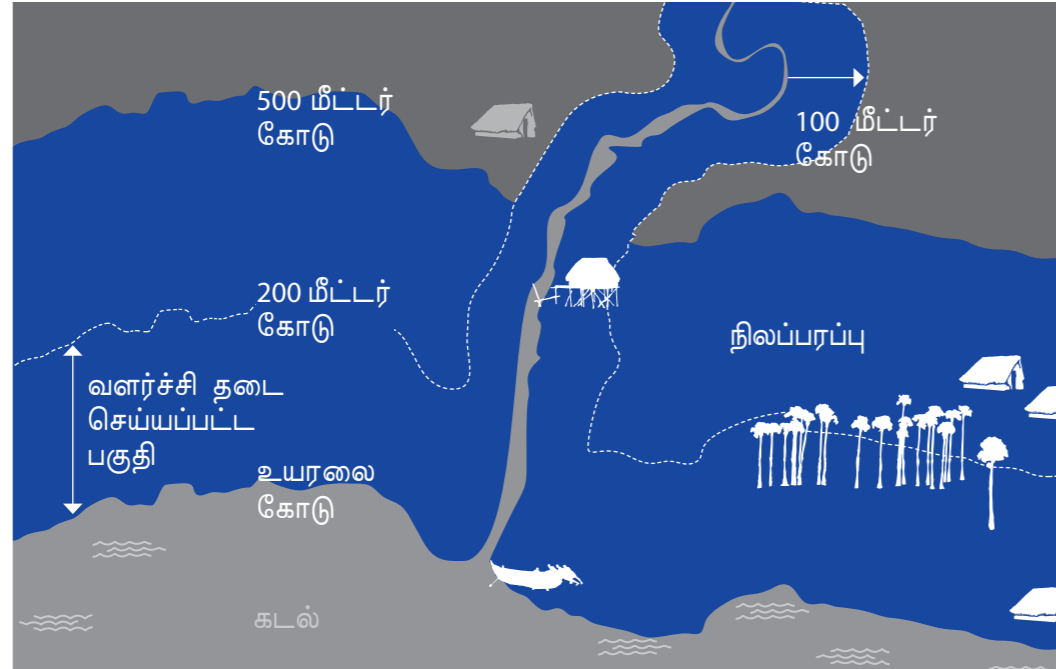
தாழ்வழுத்த அலையில் இருந்து கடல்புறமாக 12 கடல் மைல் வரையிலான கடல் பகுதி
கடல் நீரோடு தொடர்பில் உள்ள நீர் நிலைகளில், அது கடலோடு இணையும் இடத்தில் இருந்து அந்த நீர் நிலையில் கடும் கோடை நாட்களில் ஆயிரத்தில் ஐந்து பங்கு உவர்ப்பு உள்ள பகுதி வரை இந்த பிரிவில் அடங்கும்



நடைமுறைப்படுத்துதல்

- திட்ட அனுமதிக்கு தேவைப்படும் ஆவணங்கள்
1. ஆவணங்கள் படிவம் 1, விரைவு சுற்றுச்சூழல் தாக்க மதிப்பீட்டு ஆய்வறிக்கை, ஒருங்கிணைந்த முழுமையான சுற்றுச்சூழல் தாக்க மதிப்பீட்டு ஆய்வு, பேரிடர் மேலாண்மை அறிக்கை, அபாய/பேரழிவு மதிப்பீட்டு அறிக்கை, மேலாண்மை திட்டம், தடையில்லாச் சான்றிதல், நான்கு தனித்தனி CRZ வரைபடங்கள்
 2. கடற்கரை மண்டல மேலாண்மை அதிகார அமைப்பின் பரிந்துரைகள்
 3. MoEF அல்லது SEIAA அமைப்பிடமிருந்து அனுமதி

- அனுமதி பிந்தைய கண்காணிப்பு
4. அனுமதி பெற்ற திட்டங்கள் என்றால் அனுமதி வழங்கப்பட்ட தேதியில் இருந்து 5 ஆண்டுகள் வரை திட்ட அனுமதி செல்லுபடியாகும்.
 5. ஒவ்வொரு அரையாண்டிலும் நிபந்தனைகளை நிறைவேற்றியது பற்றிய அறிக்கையை சம்பந்தப்பட்ட ஒழுங்கமைவு ஆணையத்திடம் தாக்கல் செய்யவேண்டும்.
 6. நிபந்தனைகளை நிறைவேற்றியது குறித்த அறிக்கை சம்பந்தப்பட்ட ஒழுங்கமைவு ஆணைய இணையத் தளத்தில் வெளியிடவேண்டும்



பெரும்பாலான சுற்றுச்சூழல் சட்டங்கள் மீனவ சமூகத்தின் மீது குறிப்பிடத்தக்க விளைவுகளை ஏற்படுத்தியுள்ளன. சில சாதகமான விளைவுகளையும், வேறு சில பாதகமான விளைவுகளையும் ஏற்படுத்தியுள்ளன. எனவே, மீனவ சமுதாய தலைவர்கள், போராளிகள், அறிவாளிகள் அனைவரும் இந்த சட்ட அறிவிக்கையிலுள்ள விவரங்களை தெரிந்து கொள்வது அவசியம். CRZ 2011 குறித்த பாரபட்சமில்லாத புறநிலைப் பார்வையை அளிப்பது என்ற நோக்கத்துடன் தான் இந்தக் கையேட்டைத் தொகுத்துள்ளோம். மீனவ சமூக தலைவர்கள் மற்றும் சமூக செயல்பாட்டாளர்கள் பலரின் கருத்துக்களையும், ஆலோசனைகளையும் பெற்று, அவற்றையும் உள்ளடக்கி இந்தக் கையேடு உருவாக்கப்பட்டுள்ளது.

